




























VÝPIS DOPRAVNÍHO ZNAČENÍ:

-  P2 Hlavní pozemní komunikace
-  E 2b Tvar křižovatky
-  P1 Křižovatka s vedlejší pozemní komunikací
-  E 2b Tvar křižovatky
-  P4 Dej přednost v jízdě!
-  P6 Sij, dej přednost v jízdě!
-  B 1 Zákaz vjezdu všech vozidel (v obou směrech)
-  B 2 Zákaz vjezdu všech vozidel
-  B 20a Nejvyšší dovolená rychlost
-  B 4 Zákaz vjezdu nákladních automobilů
-  A 1b Zatačka vlevo
-  A 7a Nerovnost vozovky
-  A 7b Pozor, spornáovací práh
-  A 12 Děli
-  A 28 Nebezpečná krajnice
-  I 4p Zastávka
-  IS 12a Obec
-  IS 12b Konec obce
-  E 4 Délka úseku
-  E 13 Text
-  IS 3c Směrová tabule (s jedním cílem)
-  IP 2 Zoomalovací práh
-  IP 5 Doporučená rychlost
-  IP 25a Zona s dopravním omezením
-  IP 25b Konec zony s dopravním omezením
-  IP 26a Obytná zona
-  IP 26b Konec obytné zony

LEGENDA:

stávající značky v dobrém stavu - ponechat
 nové značky na MK
 stávající značky ve špatném stavu - nutno vyměnit
 stávající značky nutno demontovat

vedoucí projektant	zodpovědný projektant	vypracovala	
Ing. Jiří Pangrác	Ing. Jiří Pangrác	Pangrácová	
Investor:	obec CHOTÍKOV, Chotikov 118, 330 17		
Místo:	obec CHOTÍKOV		
Investor:	obec CHOTÍKOV, Chotikov 118, 330 17		
Ing. Jiří PANGRÁC	projektant pozemních a dopravních staveb		
Genšská 46, 333 00 Píseň			
IČO 14692708, DIČ CZ409130287			
stupeň:			
profese:			
metriky:			
datum:	XII / 2009		
č. výkresu:			č. kopie:
Obce:	SITUACE 1		