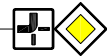























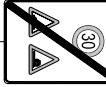




VÝPIS DOPRAVNÍHO ZNAČENÍ:

	P2	Hlavní pozemní komunikace
	E 2b	Tvar křižovatky
	P1	Křižovatka s vedlejší pozemní komunikací
	E 2b	Tvar křižovatky
	P4	Deji přednost v jízdě!
	P6	Stůj, deji přednost v jízdě!
	B 1	Zákaz vjezdu všech vozidel (v obou směrech)
	B 2	Zákaz vjezdu všech vozidel
	B 20a	Nejvyšší dovolená rychlost
	B 4	Zákaz vjezdu nákladních automobilů
	A 1b	Zatačka vlevo

	A 7a	Nerovnost vozovky
	A 7b	Pozor, spomalovací práh
	A 12	Děti
	A 28	Nebezpečná krajnice
	I J 4b	Zastávka
	IS 12a	Obec
	IS 12b	Konec obce
	E 4	Délka úseku
	E 13	Text
	IS 3c	Směrová tabule (s jedním cílem)

	IP 2	Zpomalovací práh
	IP 5	Doporučená rychlost
	IP 25a	Zona s dopravním omezením
	IP 25b	Konec zony s dopravním omezením
	IP 26a	Obytná zona
	IP 26b	Konec obytné zony

LEGENDA:

stávající značky v dobrém stavu - ponechat

nové značky na MK

stávající značky ve špatném stavu - nutno vyměnit

stávající značky nutno demontovat